










LÉGENDES

-  Zone de contrôle des sacs
-  Poste de secours
-  Point d'accueil d'urgence
-  PC sécurité
-  Drop Zone - Hélico secours
-  Parking force de l'ordre
-  Axe rouge
-  Zone piétonne
-  Zone de circulation interdite et stationnement autorisé seulement aux riverains



PLAN DE CIRCULATION



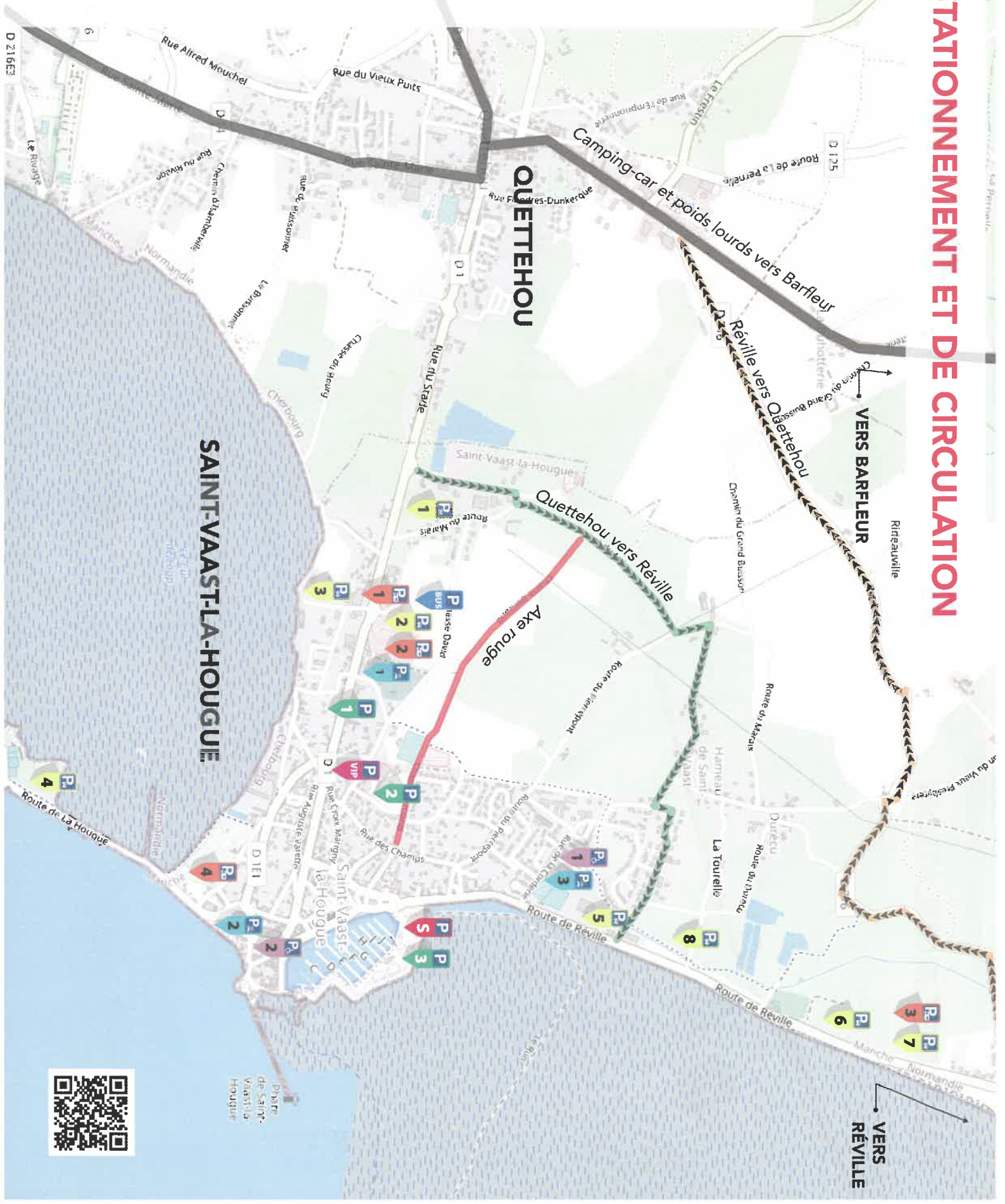
PLAN DE STATIONNEMENT ET DE CIRCULATION

LES PARKINGS

- P1 Visiteurs VL P1-P7
- P1-P4 Camping-car
- P1 Bus
- P1 Moto, quad, vélo
- P1-P3 Residents
- P1 Force de l'ordre
- P1 VIP
- P2 PMR

LES DÉVIATIONS

- Axe rouge
- Révillé vers Quettehou
- Quettehou vers Révillé
- Camping-car et poids lourds vers Barfleur



D 216E3

69 Perroux

in du Vieux Presbytère

Manche Normandie

pièrre de Saint-Vaast-la-Hougue